CATÁLOGO. PLAN DE ORDENACIÓN MUNICIPAL

PROTECCION: INTEGRAL

REFERENCIA CATASTRAL:

Manzana .

Parcela .

AYUNTAMIENTO DE TOLEDO

1.- SITUACIÓN

PRESA DE SAFONT

Calle/Plaza AVENIDA DE CASTILLA LA MANCHA Núm. S/N

VALORACIÓN FINAL ■ INTEGRAL ☐ PARCIAL ☐ AMBIENTAL

2.- INFORMACIÓN

2.1. PROPIETARIO MINICENTRALES

2.2. EDIFICACIÓN TIPO

Residencial	
Industrial	■
Oficinas	
Comercial	
Deportivos	
Espectáculos	
Turismo	
Sanidad	
Cultural	
Religioso	
Edificios Históricos	

2.3. SUPERFICIE DE LA PARCELA 2.000 m²

SUPERFICIE CONSTRUIDA 1.500 m²

OCUPACIÓN 0 %

2.4. VACÍA ☐

OCUPADA ■

2.5. USOS PORMENORIZADOS

	Solar	Vivienda	Comercio	Ocio	Administrativo	Cultural	Industria	Oficinas	Almacén	Garaje	Sanitario	Religioso	Sin uso	Sótano
Sótano							■							
P. Baja							■	■						
P. Primera							■	■						
P. Segunda														
P. Tercera														
P. Cuarta														
Ático														

3.- VALORACIÓN ARQUITECTÓNICO / URBANÍSTICA

		+	0	-
3.1. ENTORNO	Valor Ambiental	■		
	Integración	■		
	Singularidad		■	
3.2. VOLUMEN	Relación Altura/Calle		■	
	Alero/Remate			■
	Medianerías vistas			
	Elementos en cubierta			■
3.3. FACHADAS	Composición		■	
	Cuerpos volados/miradores			
	Acabado		■	
	Elementos Ornamentales			■
	Portada		■	
	Cerrajería			■
	Carpintería			■
3.4. ESPACIOS	Zaguán		■	
	Patio			
	Galería			
	Elementos Decorativos		■	
	Escaleras			
	Jardín			■
3.5. TIPOLOGÍA	Unifamiliar			
	Colectiva			
	Casa Patio			
	Compacta			

3.6. ESTADO DE CONSERVACIÓN

	1	2	3	4	5+
Fachadas	■	■			

Estabilidad		■	
Aspecto			■

4.- VALORACIÓN GLOBAL

PROTECCIÓN INTEGRAL

INFORME

Construcción situada en el margen derecho del río Tajo en la zona de Safont, que corresponde con el primer molino que encuentra el río en su llegada a la ciudad. Los antiguos molinos, conocidos como del Corregidor, hoy no se reconocen bajo la construcción existente de la central eléctrica en que se han convertido.

Los molinos aparecen en el plano de Palomeque y en plano de Guesdon de 1853, y fueron restaurados sobre la presa del Canal que también daba agua a los molinos de río Llano.

Bibliografía.
Julio Porres Martín-Cleto. Toledo a través de sus planos. Diputación de Toledo.1989

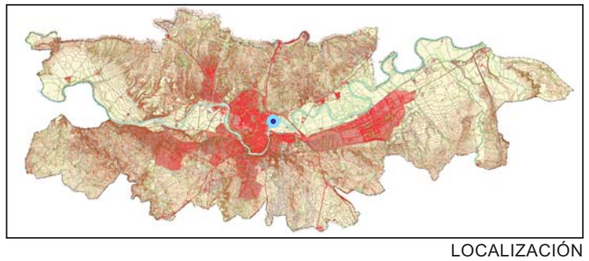

LOCALIZACIÓN

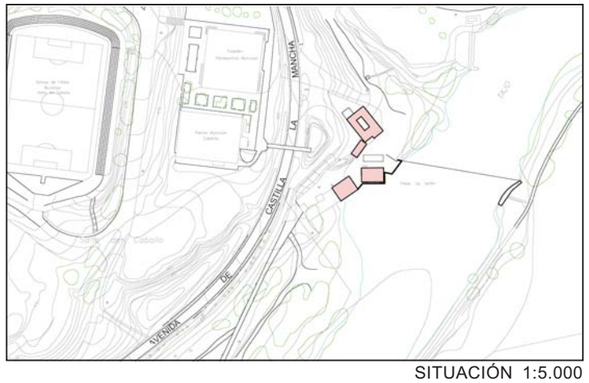

SITUACIÓN 1:5.000

DESCRIPCIÓN GRÁFICA 1:1.500

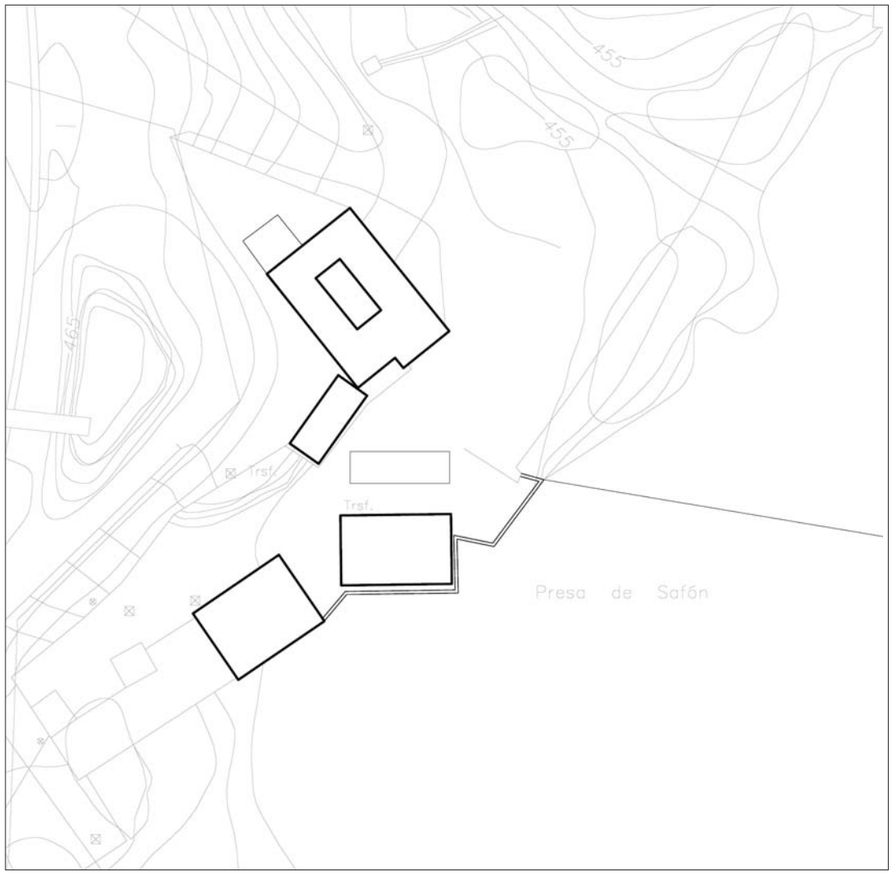

FACHADA

PRESA